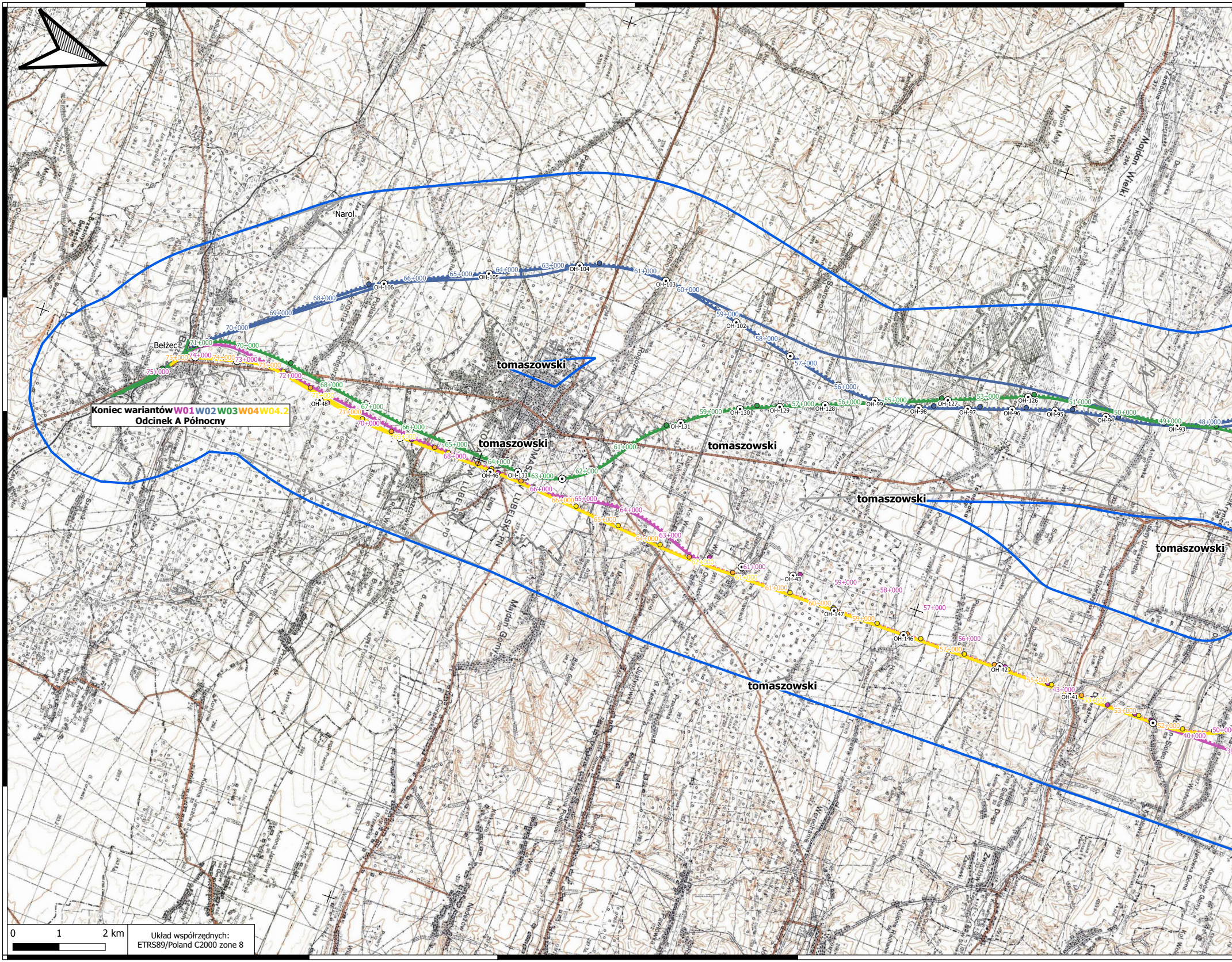

Koniec wariantów W01 W02 W03 W04 W04.2
Odcinek A Północny
Bełżec
Narol
tomaszowski
tomaszowski
tomaszowski
tomaszowski
tomaszowski
tomaszowski
tomaszowski
Majdan Wielki
Majdan Mały
Maydan Górny
75+000
74+000
73+000
72+000
71+000
70+000
69+000
68+000
67+000
66+000
65+000
64+000
63+000
62+000
61+000
60+000
59+000
58+000
57+000
56+000
55+000
54+000
53+000
52+000
51+000
50+000
49+000
48+000
43+000
40+000
OH-106
OH-105
OH-104
OH-103
OH-102
OH-99
OH-98
OH-97
OH-96
OH-95
OH-94
OH-93
OH-127
OH-126
OH-128
OH-129
OH-130
OH-131
OH-133
OH-46
OH-48
OH-43
OH-147
OH-146
OH-42
OH-41
0
1
2 km
Układ współrzędnych:
ETRS89/Poland C2000 zone 8

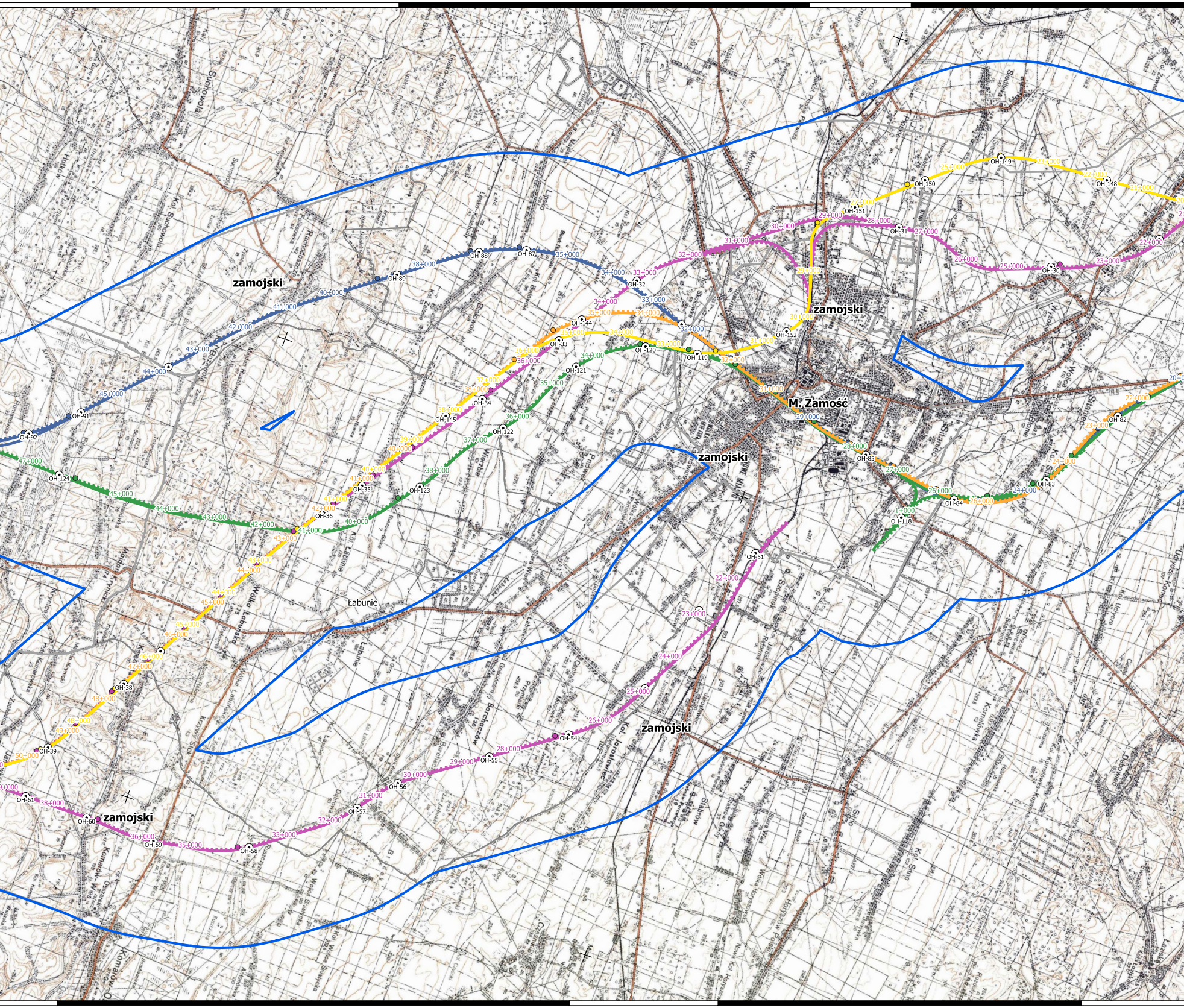
zamojski
zamojski
zamojski
zamojski
zamojski
zamojski
M. Zamość
Łabunie
OH-87
OH-88
OH-89
OH-91
OH-92
OH-124
OH-32
OH-144
OH-33
OH-34
OH-145
OH-35
OH-36
OH-120
OH-119
OH-121
OH-122
OH-123
OH-149
OH-150
OH-151
OH-148
OH-31
OH-30
OH-152
OH-85
OH-84
OH-83
OH-82
OH-118
OH-51
OH-54
OH-55
OH-56
OH-57
OH-58
OH-59
OH-60
OH-61
OH-38
OH-39
35+000
38+000
40+000
41+000
42+000
43+000
44+000
45+000
47+000
34+000
33+000
32+000
31+000
30+000
29+000
28+000
27+000
26+000
25+000
24+000
23+000
22+000
21+000
20+000
36+000
37+000
39+000
46+000
48+000
49+000
50+000
1+000
Łabunie

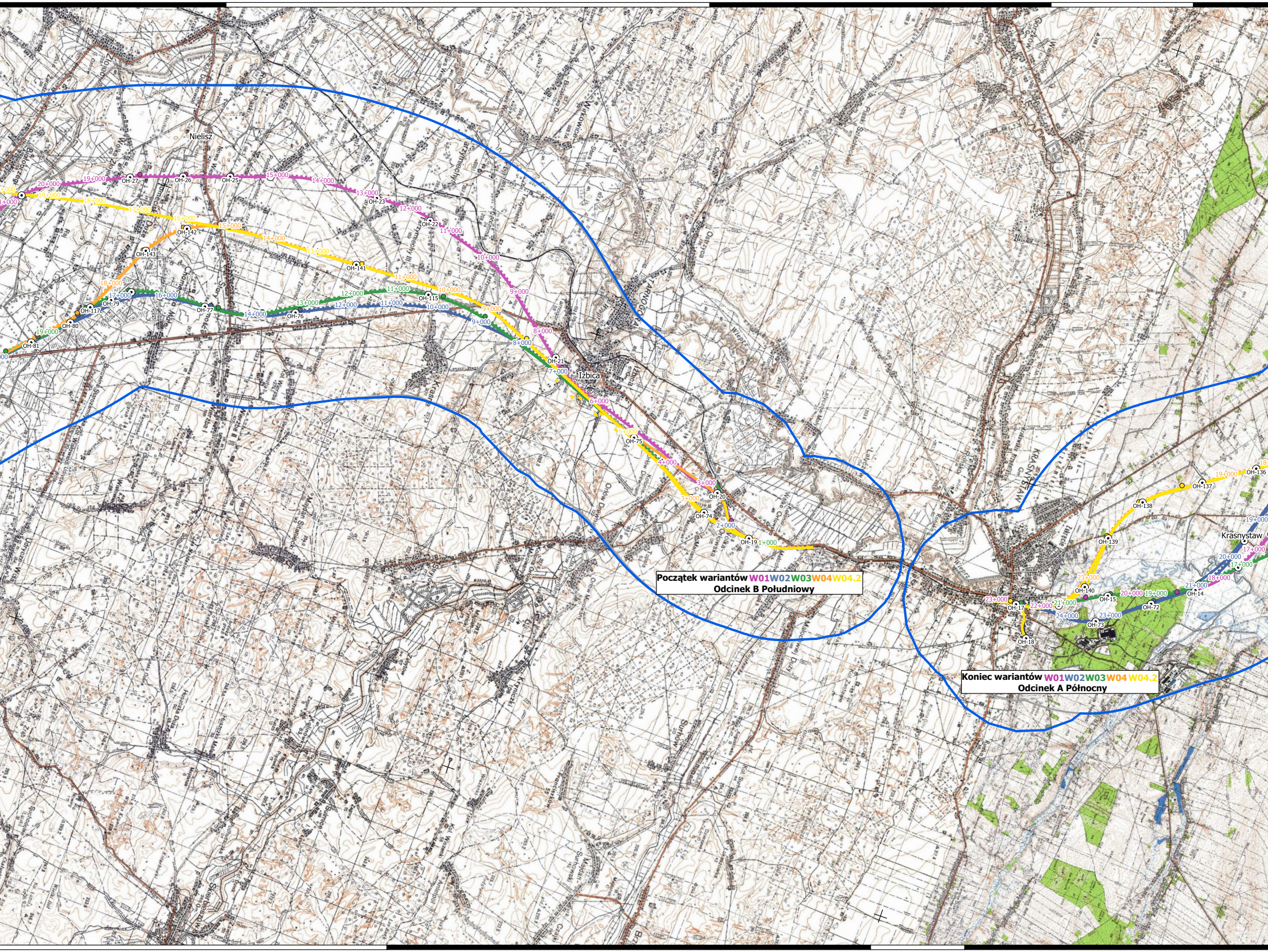
Nielisz
Izbica
Krasnystaw
20+000
19+000
OH-27
OH-26
OH-25
15+000
14+000
13+000
OH-23
12+000
OH-22
11+000
10+000
9+000
8+000
OH-21
7+000
6+000
OH-75
4+000
3+000
OH-20
OH-74
2+000
OH-19
1+000
OH-142
OH-143
OH-141
18+000
17+000
16+000
OH-117
OH-79
OH-80
OH-81
OH-77
OH-76
OH-115
OH-137
OH-136
OH-138
OH-139
OH-140
OH-15
OH-14
OH-72
OH-73
OH-17
OH-18
23+000
22+000
21+000
24+000

Początek wariantów W01W02W03W04W04.2
Odcinek B Południowy

Koniec wariantów W01W02W03W04W04.2
Odcinek A Północny

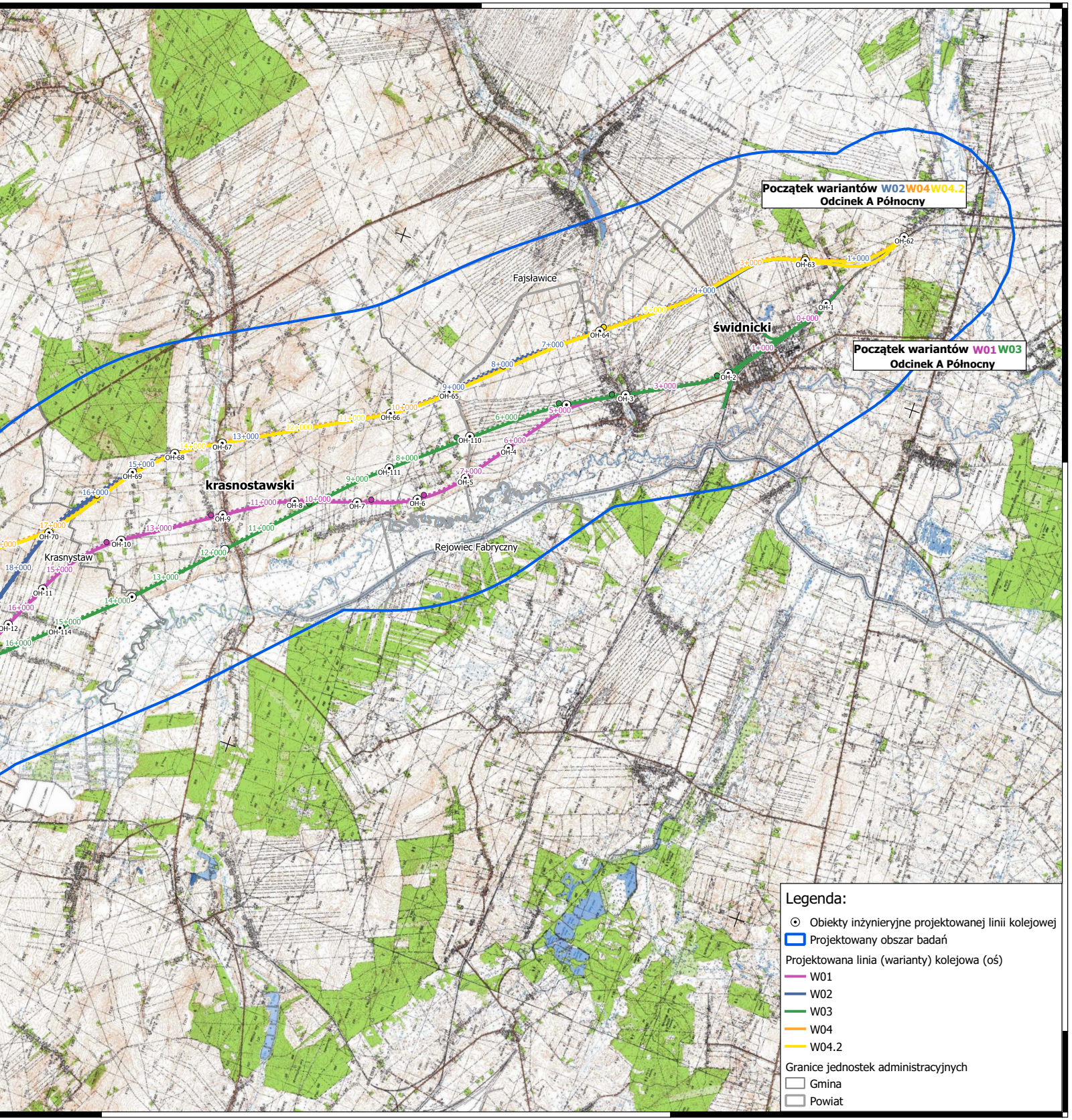
Początek wariantów W02 W04 W04.2
Odcinek A Północny
Początek wariantów W01 W03
Odcinek A Północny
Fajsławice
świdnicki
krasnostawski
Krasnystaw
Rejowiec Fabryczny
Legenda:
Obiekty inżynieryjne projektowanej linii kolejowej
Projektowany obszar badań
Projektowana linia (warianty) kolejowa (oś)
W01
W02
W03
W04
W04.2
Granice jednostek administracyjnych
Gmina
Powiat

Data:	Nazwa pliku:	Rewizja:	Wer. rew.:
25.04.2022	P00100019-EGS-GHP-056XXXXXX-XX-MP-1XXX05	1	1

Rzeczpospolita Polska

Zamawiający:

CENTRALNY PORT KOMUNIKACYJNY

Wykonawca:

Egis Poland Sp. z o.o. - Lider Konsorcjum

Egis Rail S.A. - Partner

Jaf-Geotechnika Sp. z o.o. - Partner

Nazwa projektu:

Opracowanie studium techniczno-ekonomiczno-środowiskowego dla projektu pn.: „Budowa linii kolejowych: nr 54 Trawniki – Krasnystaw i nr 56 Wólka Orłowska – Zamość – Tomaszów Lubelski - Bełżec

Odcinek / Adres:

Nazwa obiektu:

XX

Tytuł rysunku:

Mapa Topograficzna z lokalizacją obszaru projektowanych badań

Tom:	Branża:	Stadium:	Nr rysunku:	Skala:
	GH0/GHP	STEŚ etap II	zał. 1.	1:50 000

Funkcja:	Imię i nazwisko:	Nr uprawnień:	Data:	Podpis:
Geolog	inż. Patrycja Startnowska	-	25.04.2022	